




РЕСПУБЛИКА ТЫВА

ТАНДИНСКИЙ РАЙОН



ПАСПОРТ
ДОРОЖНОЙ
БЕЗОПАСНОСТИ

МБОУ СОШ с.Кочетово



Согласовано

Председатель
администрации сумона
Кочетовский

Оюн А.М./
«27» апреля 2019 г.



Утверждено

Директор
МБОУ СОШ с.Кочетово


/Сандак Ч.Б./
«27» апреля 2019 г.



Согласовано

Начальник ОГИБДД МО МВД
РФ "Тандинский"
старший лейтенант полиции

/Норбу Х.М./
«27» апреля 2019 г.



ПАСПОРТ

дорожной безопасности

Муниципального бюджетного общеобразовательного учреждения
Средней общеобразовательной школы
села Кочетово Тандинского кожууна Республики Тыва

2019-2023 гг.

Общие сведения

Муниципальное бюджетное общеобразовательное учреждение средняя общеобразовательная школа села Кочетово Тандинского кожууна Республики Тыва

Тип: Муниципальное бюджетное

Юридический адрес : 668314, Республики Тыва, Тандинский кожуун, с.Кочетово, ул. Ленина, 28.

Фактический адрес : 668314, Республики Тыва, Тандинский кожуун, с.Кочетово, ул. Ленина, 28.

Электронный адрес: skochetovo@yandex.ru

Руководители :

Директор (заведующий) Сандак Чойганмаа Бапан-ооловна, 89233831272
(ФИО, контактный телефон)

Заместитель директора по учебно-воспитательной работе

Учунак Орланмай Александровна, 89235492372
(ФИО, контактный телефон)

Заместитель директора по воспитательной работе

Оюн Анай-Хаак Александровна, 8923 5466183
(ФИО, контактный телефон)

Ответственные работники муниципального органа образования:

Старший методист по воспитательной работе

Кочнева Наталья Владимировна, 89232606453
(должность, ФИО, контактный телефон)

Ответственные от ОГИБДД МО МВД РФ «Тандинский»

–инспектор пропаганды капитан полиции Ондар Чойгана
Игоревна, 89235446497

(должность, ФИО, контактный телефон)

Ответственные работники за мероприятия по профилактике

детского травматизма МПО Пильчиров Борис Владимирович, 89235416589
(должность, ФИО, контактный телефон)

Руководитель или ответственный работник дорожно-эксплуатационной организации, осуществляющей содержание УДС1

(заместитель Главы муниципального образования по жизнеобеспечению)

Сат Эмер-оол Сапыянакович, 89233867760

(ФИО, контактный телефон)

Руководитель или ответственный работник дорожно-эксплуатационной организации, осуществляющей содержание ТСОДД

(заместитель Главы муниципального образования по жизнеобеспечению)
Сат Эмер-оол Сапыянакович, 89233867760

(ФИО, контактный телефон)

Количество учащихся: 142

Наличие уголка по БДД: имеется, в коридоре 1 этажа _____

Наличие класса по БДД: имеется, на 2 этаже в кабинете № 213

Наличие автогородка (площадки) по БДД: не имеется

Наличие автобуса: имеется

Владелец автобуса: МБОУ СОШ с.Кочетово

Время занятий в ОУ:

Первая смена: 8:15 - 13:10

Вторая смена: отсутствует

Внеклассные занятия: 15:00 - 19:00

Телефоны оперативных служб:

101 - Пожарная охрана; ПЧ-13 Тандинского кожууна 8-394-372-13-18

102 – Полиция; Дежурная часть полиции МО МВД РФ «Тандинский»
8-394-372-13-21

103 - Скорая помощь

*112 - Единая служба спасения; ЕДДС Тандинского кожууна 8-394-372-10-45

Содержание

I. План - схема МБОУ СОШ с.Кочетово.

1. район расположения МБОУ СОШ с.Кочетово, пути движения транспортных средств и детей (учеников, обучающихся);
2. организация дорожного движения в непосредственной близости от образовательного учреждения с размещением соответствующих технических средств, маршруты движения детей и расположение парковочных мест;
3. пути движения транспортных средств к местам разгрузки/погрузки и рекомендуемых безопасных путей передвижения детей по территории образовательного учреждения.

II. Информация об обеспечении безопасности перевозок детей специальным транспортным средством (автобусом).

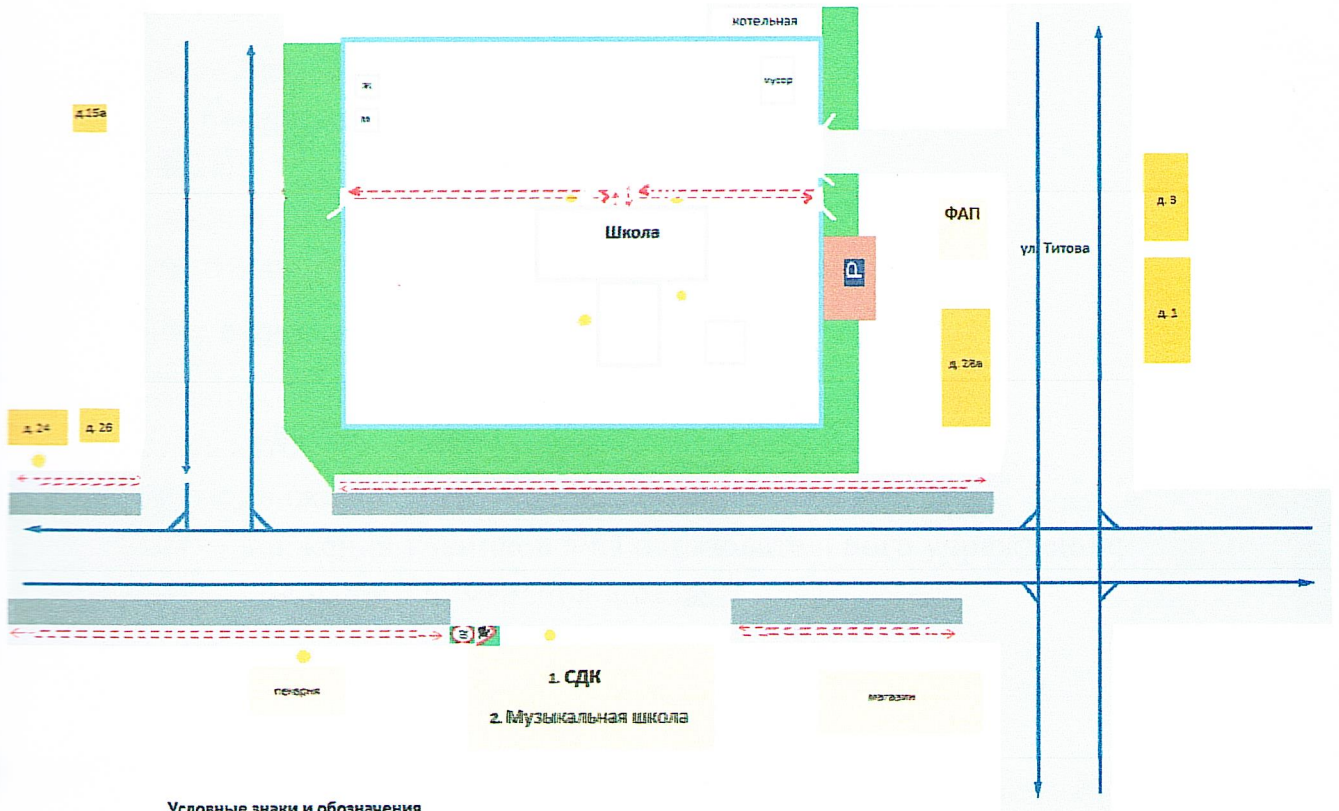
1. общие сведения;
2. маршрут движения школьного автобуса до МБОУ СОШ с.Кочетово и безопасное расположение остановки школьного автобуса вблизи МБОУ СОШ с.Кочетово.

III. Приложения:












1. Приказ о назначении ответственного за безопасность дорожного движения по МБОУ СОШ с.Кочетово
2. План работы МБОУ СОШ с.Кочетово по ПДД
3. Приказ о создании отрядов ЮИД + план работы отряда ЮИД
4. Приказ о создании родительского патруля + план работы+ список
5. Фото уголков безопасности
6. Фото вблизи МБОУ СОШ с.Кочетово со знаками
6. Участие в мероприятиях по безопасности дорожного движения (школьных, муниципальных, региональных и всероссийских) в форме таблицы (дата, название мероприятия, статус, результаты).

План – схема МБОУ СОШ с. Кочетово.

План – схема района расположенного пути движений транспортных средств и детей (учеников)



Условные знаки и обозначения

	- жилая застройка		- движение транспортных средств
	- проезжая часть		- движение детей (учеников) в (из) образовательное учреждение
	- обочина		- газон
	- тротуар		- ограждение школы
	- освещение		- здание
	- дорожные знаки		

Описание плана - схемы района расположения ОУ

1. Район расположения МБОУ СОШ с.Кочетово определяется группой жилых домов, зданий и улично-дорожной сетью, центром которого является непосредственно образовательное учреждение;

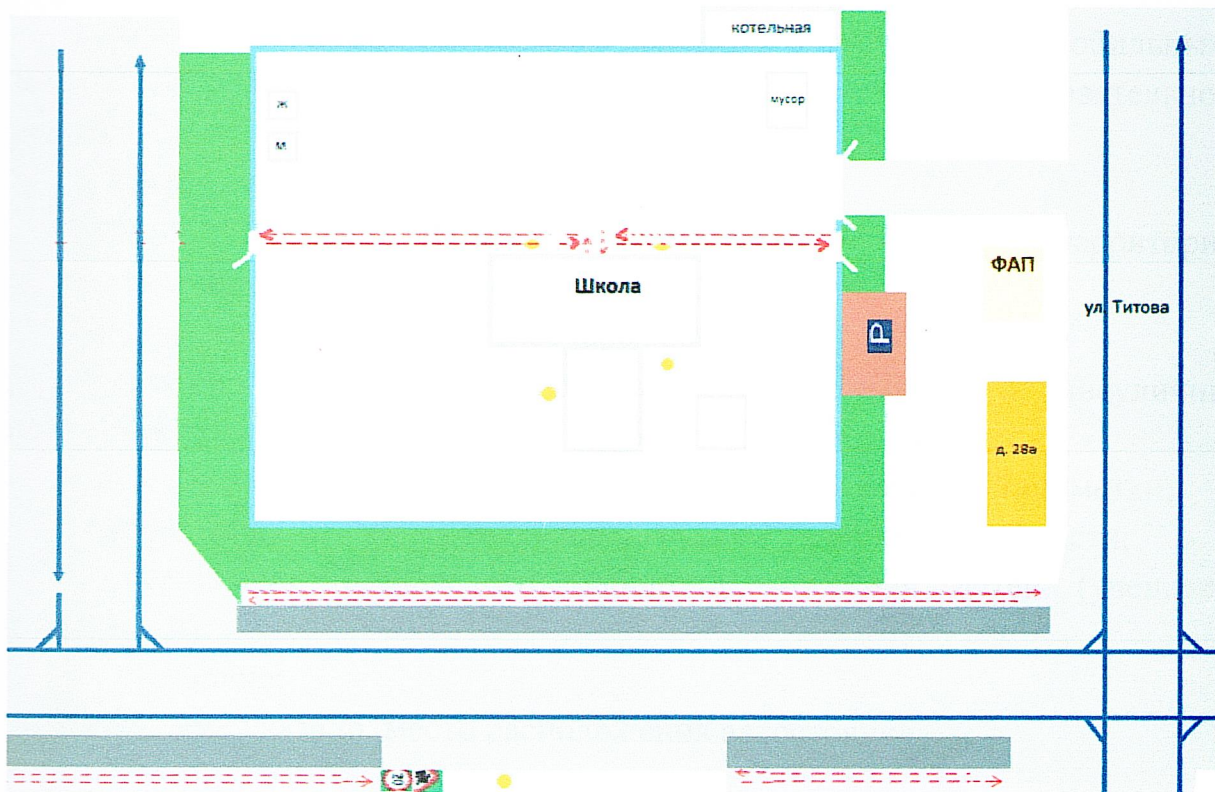
2. Территория, указанная в схеме, включает в себя:

- образовательное учреждение;
- учреждения дополнительного образования детей;
- ФАП;
- жилые дома;
- автомобильные дороги и тротуары, обочины;

3. На схеме обозначено:

- расположение жилых домов, зданий и сооружений;
- сеть автомобильных дорог;
- пути движения транспортных средств;
- пути движения учеников в/из образовательного учреждения;
- названия улиц и нумерация домов;
- освещение;
- дорожные знаки.

Схема организации дорожного движения в непосредственной близости от МБОУ СОШ с. Кочетово.



Условные знаки и обозначения

	- жилая застройка		- движение транспортных средств
	- проезжая часть		- движение детей (учеников) в (из) образовательное учреждение
	- обочина		- газон
	- тротуар		- ограждение школы
	- освещение		- здание
	- дорожные знаки		

Описание схемы организации дорожного движения в непосредственной близости от образовательного учреждения

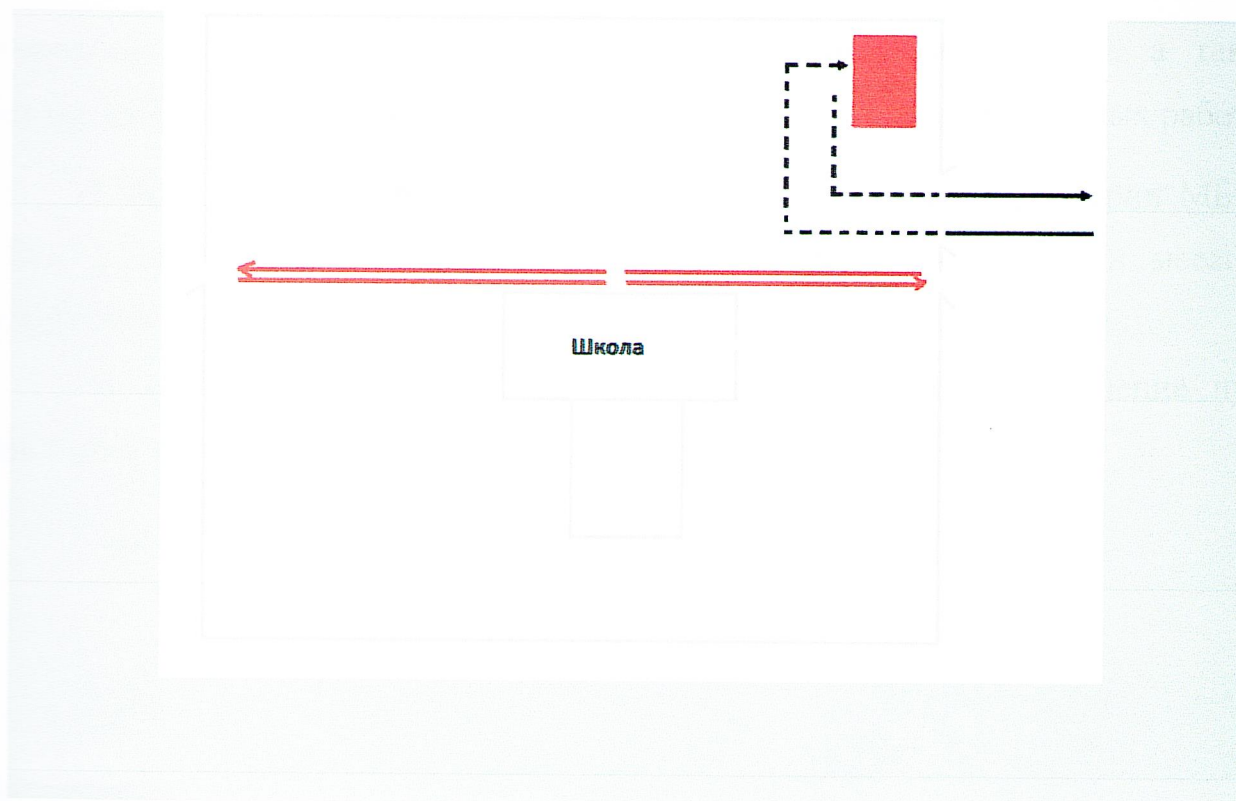
1. Схема организации дорожного движения ограничена автомобильными дорогами, находящимися в непосредственной близости от образовательного учреждения;

2. На схеме обозначено:




- здание МБОУ СОШ с.Кочетово с указанием территории, принадлежащей непосредственно МБОУ СОШ с.Кочетово;
- автомобильные дороги и тротуары, обочины;
- уличные (наземные-регулируемые/нерегулируемые) и внеуличные пешеходные переходы на подходах к МБОУ СОШ с.Кочетово;
- дислокация существующих дорожных знаков и дорожной разметки;
- направление движения транспортных средств по проезжей части;
- направление безопасного маршрута движения детей (учеников, обучающихся);
- освещение;

3. На схеме указано место расположения автостоянки.

Пути движения транспортных средств к местам разгрузки/погрузки и рекомендуемые пути передвижения детей по территории МБОУ СОШ с. Кочетово.



Условные знаки и обозначения

-  - въезд и выезд грузовых транспортных средств
-  - движение детей и подростков на территории образовательного учреждения
-  - место разгрузки/погрузки